III всероссийский съезд кадастровых инженеров

О взаимодействии филиала федерального государственного бюджетного учреждения «Федеральная кадастровая палата Федеральной службы государственной регистрации, кадастра и картографии» по Калининградской области с кадастровыми инженерами

г. Калининград
3 июля 2014 г.

Калининградская область - российский эксклав на Балтике

Калининградская область находится в двойном иностранном окружении:

•«Окружающие государства» - Польша, Литва, на западе расположено морское побережье;

•по отношению к соседним странам – анклав;

•по отношению к российским регионам- эксклав.

Природные богатства Калининградской области

90% мировых запасов янтаря

Куршская коса - уникальный природно-антропогенный ландшафт. Включена в список Всемирного наследия ЮНЕСКО

Распределение земельного фонда Калининградской области по категориям, га

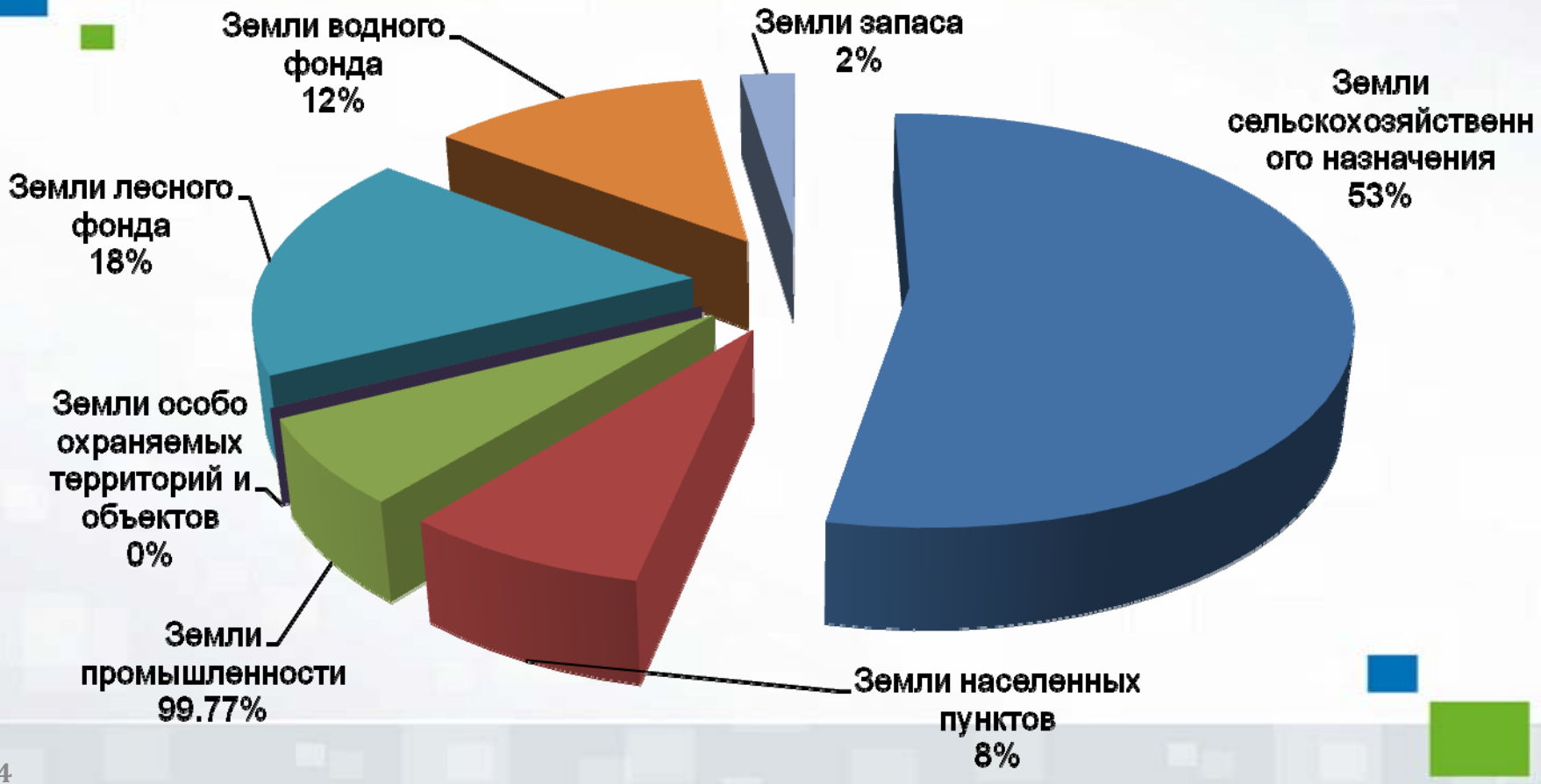

Историческое прошлое Калининградской области

• В 1255 году в провинции Восточной Пруссии, был основан город Кёнигсберг .

• В 1945 году в ходе Великой Отечественной войны город Кёнигсберг был взят войсками Красной армии.

•С 4 июля 1946 года у города другое название – Калининград.

Взаимодействие органа кадастрового учета с кадастровым инженером

На территории Калининградской области:

- осуществляют деятельность 254 кадастровых инженера;
- аттестовано 246 кадастровых инженеров.

Филиал на постоянной основе проводит мероприятия, направленные на качество предоставления государственных услуг:

- обучение сотрудников;
- заседания совета Филиала;
- внутренний мониторинг качества принимаемых решений.



Взаимодействие органа кадастрового учета с кадастровым инженером

- каждый первый четверг месяца Филиалом организуются встречи с кадастровыми инженерами;
- ежедневные консультации начальников структурных подразделений Филиала;
- рассылка кадастровым инженерам писем методического характера;
- информация для кадастровых инженеров на сайте Филиала.

Соотношение принимаемых органом кадастрового учета решений по государственному кадастровому учету в 2014 г.

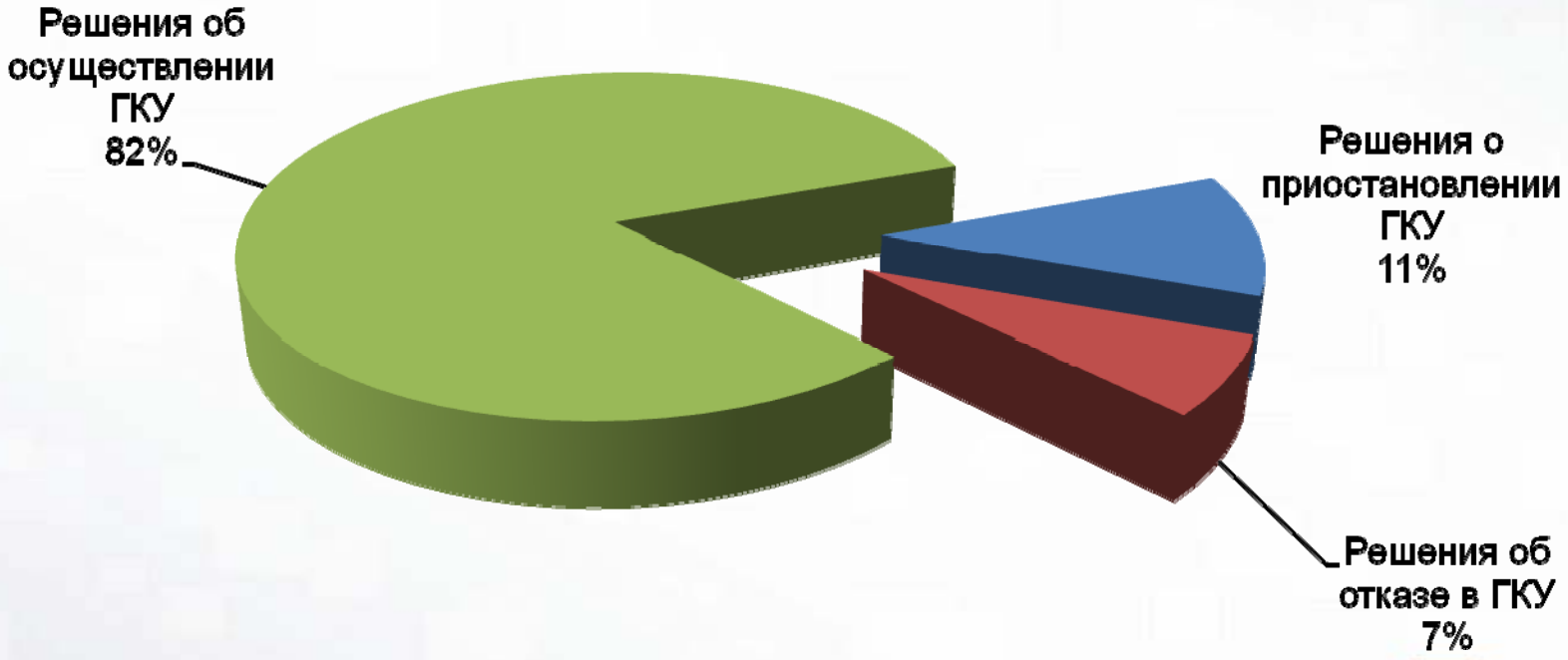

Электронное взаимодействие

Кадастровый учет

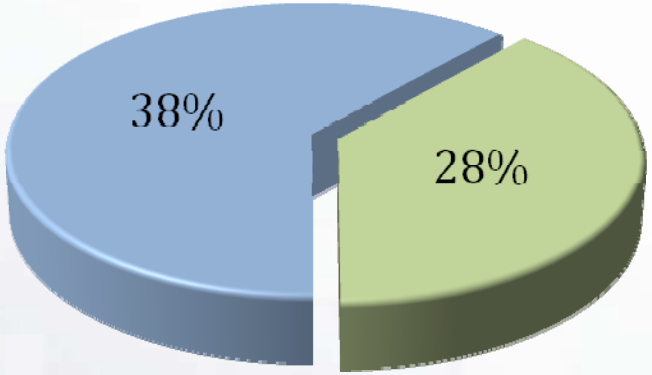

Предоставление сведений

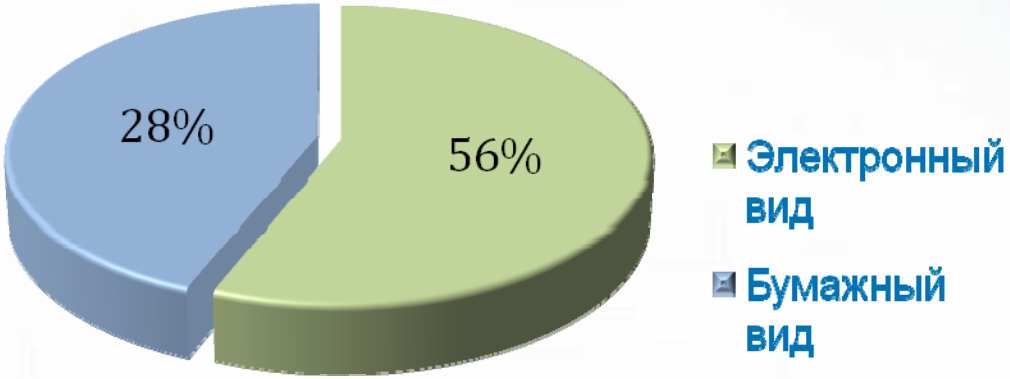

ТРЕТИЙ ВСЕРОССИЙСКИЙ СЪЕЗД КАДАСТРОВЫХ ИНЖЕНЕРОВ
г. Калининград
1-3 июля 2014 года

ТехноКад

НАЦИОНАЛЬНАЯ ПАЛАТА КАДАСТРОВЫХ ИНЖЕНЕРОВ

КАДАСТРОВЫЕ ИНЖЕНЕРЫ
www.roscadastre.ru

МОСГОРГЕОТРЕСТ

федеральное бюро технической инвентаризации
ФГУП «РОСТЕХИНВЕНТАРИЗАЦИЯ — ФЕДЕРАЛЬНОЕ БТИ»

МОСГОРБТИ

CSoft
группа компаний